

Municipio de Kukra Hill

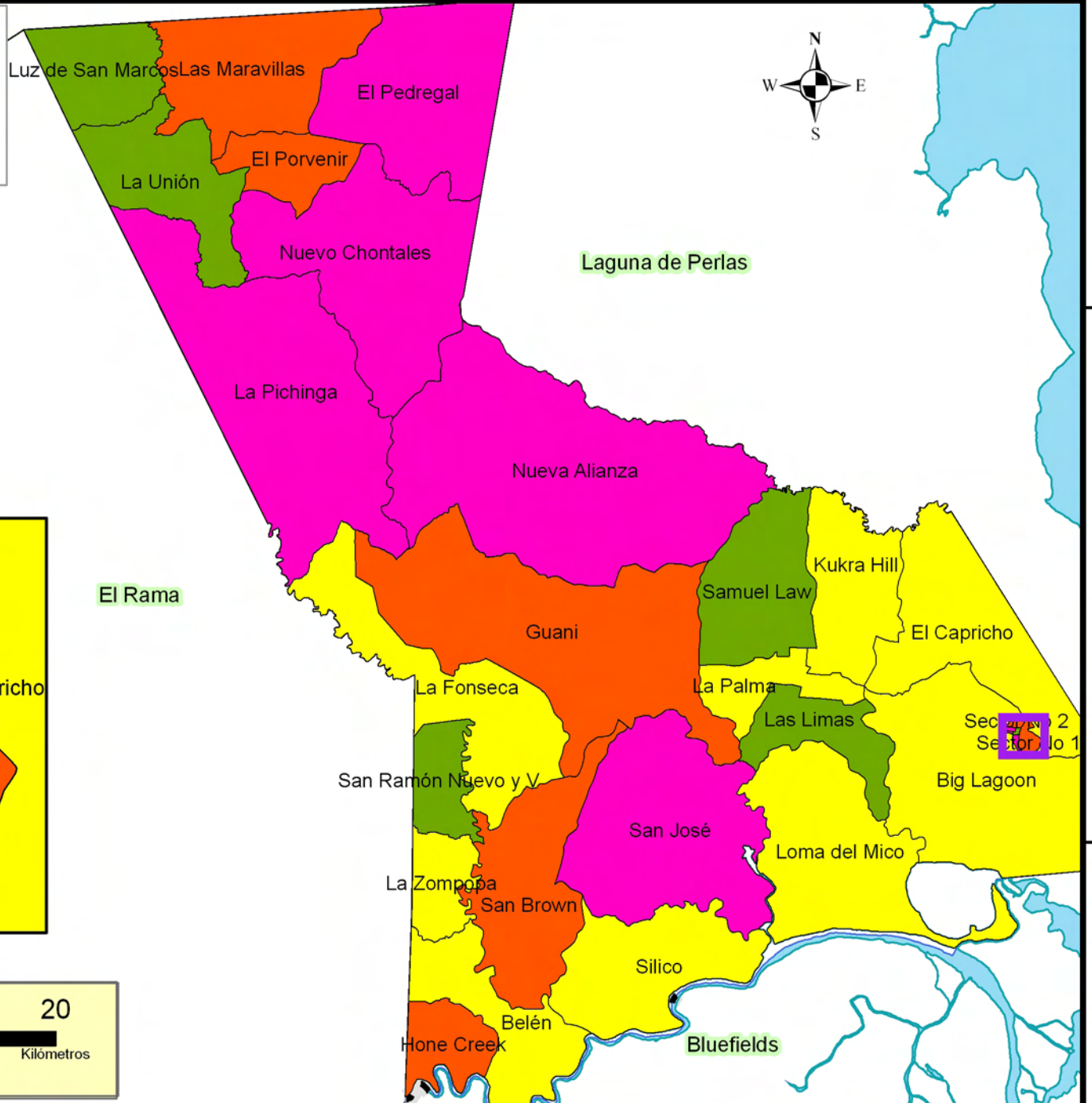
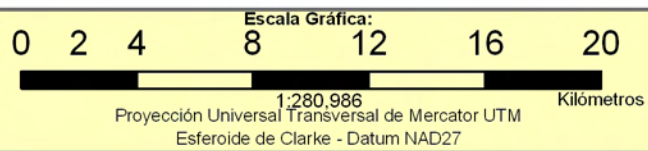
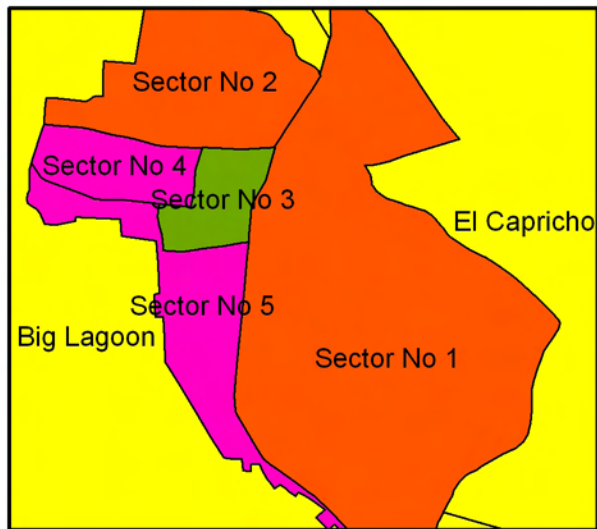
Barrios y Comarcas

Pobreza Extrema

Leyenda

- Pobreza Severa
- Pobreza Alta
- Pobreza Media
- Pobreza Baja

Barrios Urbanos



INCIDENCIA DE LA POBREZA EXTREMA POR HOGAR SEGÚN BARRIO Y COMARCA

No.	Barrio y Comarca	Total de Población	Total de Hogares	Incidencia de la Pobreza Extrema
1	Nueva Alianza	364	60	95,2
2	Sector No 5	475	91	92,9
3	El Pedregal	116	18	90,0
4	San José	171	29	87,9
5	Nuevo Chontales	293	52	83,9
6	Sector No 4	338	76	83,5
7	La Pichinga	659	121	83,4
1	Las Maravillas	246	41	82,0
2	El Porvenir	121	22	81,5
3	San Brown	131	20	76,9
4	Sector No 2	685	142	76,8
5	Sector No 1	509	105	74,5
6	Guani	236	35	72,9
7	Hone Creek	130	22	64,7

INCIDENCIA DE LA POBREZA EXTREMA POR HOGAR SEGÚN BARRIO Y COMARCA

No.	Barrio y Comarca	Total de Población	Total de Hogares	Incidencia de la Pobreza Extrema
1	La Unión	204	34	63,0
2	Sector No 3	274	50	61,7
3	San Ramón Nuevo y V	53	9	60,0
4	Luz de San Marcos	126	19	59,4
5	Las Limas	71	13	59,1
6	Samuel Law	479	84	58,7
1	La Fonseca	170	24	57,1
2	Loma del Mico	40	8	57,1
3	Silico	133	24	53,3
4	Bel3n	148	21	52,5
5	El Capricho	105	17	48,6
6	La Zompopa	43	8	44,4
7	Big Lagoon	190	34	39,5
8	Kukra Hill	83	13	37,1
9	La Palma	104	15	26,3